

INDAGINE GEOLOGICA DI SUPPORTO AL P.R.U.G.

ALLEGATO N. 7 - SCALA 1/5.000  
CARTA DI FATTIBILITA' GEOLOGICA  
PER LE AZIONI DI PIANO

Luglio 2005



Dott. geol. G. ATTARDO

Provincia di Lecco

COMUNE DI CESANA BRIANZA

DOCUMENTO DI PIANO ex articolo 8 L.R. 12/2005  
ADOTTATO AI SENSI DELL'ART. 13 L.R. 11.03.2005 n° 12

ALL. 3.5

AMBITI DI CLASSE 4  
DELLA PERIZIA GEOLOGICA  
E DEL RETICOLO IDRICO MINORE

Scala 1:5'000

ADOTTATO CON D.C.C. n° del .,2009






IL SINDACO  
rag. Piergiuseppe CASTELNUOVO

IL SEGRETARIO COMUNALE  
dott. Luigi DURANTE

PROGETTISTI:  
dott. arch. Aldo MARCHI, dott. arch. Alberto MARCHI-23900 LECCO

COLLABORATORI:  
U.T.C. CESANA BRIANZA

LUGLIO 2009

	Classe 2
	Classe 3a (limitazioni connesse all'acclività)
	Classe 3b (limitazioni connesse alle scadenze caratteristiche geotecniche)
	Classe 3c (limitazioni connesse alla elevata vulnerabilità idrogeologica)
	Classe 4

